








NOTE:

Koter, koordinater og stationeringer er i m.
 Øvrige ubenævnte mål er i m.
 Koordinater er angivet i DKTM2 og koter refererer til DVR90.

D15.3 tavler skal suppleres med N42.3 nedenfor hvis de er dårligt belyst

SIGNATURER:

-  Vejprojekt
-  Rabatkant
-  Rabatkantsten
-  Matrikelkort
-  Grundkort
-  Ny Asfalt
-  Præfabrikeret helle 1x2 meter

Rev.	Dato	Tegn.	Kontrol.	Godk.	 Lundborgvej 16 DK-8800 Viborg Tlf. +45 5161 1000 www.ramboll.dk
	2022-04-20	MBLA	JAT		
Projektnr.	1100051469	Mål	1:200		
Viborg Kommune Fartdæmper i Løvskal					
Midterhelle øst for byen					Tegning nr. Rev. LØVS-H-TV-7002 A